

Revitalizace vodních toků v urbanizovaném prostoru - Plzeň 13.4.2011

Projekt revitalizace území Rohanského ostrova, Manin a Libně v Praze



 green design

Ing. Alena Šimčíková

Praha - meandr Vltavy



Protipovodňová ochrana v oblasti Rohanského ostrova



Vltava v oblasti Karlína na mapě stabilního katastru



Vltava v oblasti Libně na mapě stabilního katastru



Situace toku Vltavy ze stabilního katastru v současném snímku Libně (© historický ústav AV ČR)



Vývoj území, proměny toku Vltavy

Rohanský ostrov, Maniny, Líbeň - Praha 8 studie krajinných úprav 09/2004



1880



1910



1925

green design, atelier FNA

vývoj území 1 : 20 000

B1

Realizace nového koryta Vltavy a stavba Libeňského mostu roku 1926



Realizace nového koryta Vltavy a stavba Libeňského mostu roku 1926



Schéma protipovodňové ochrany

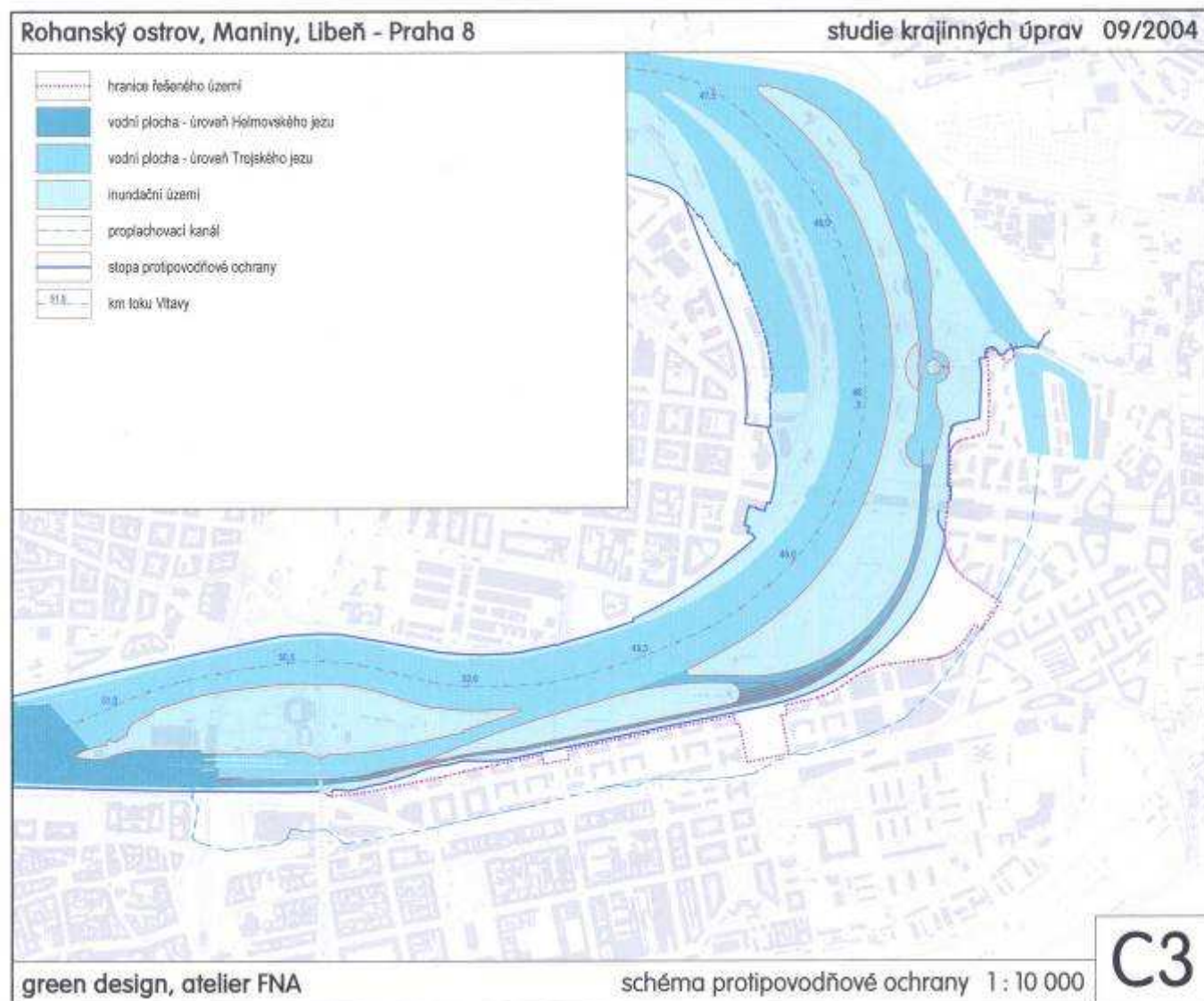
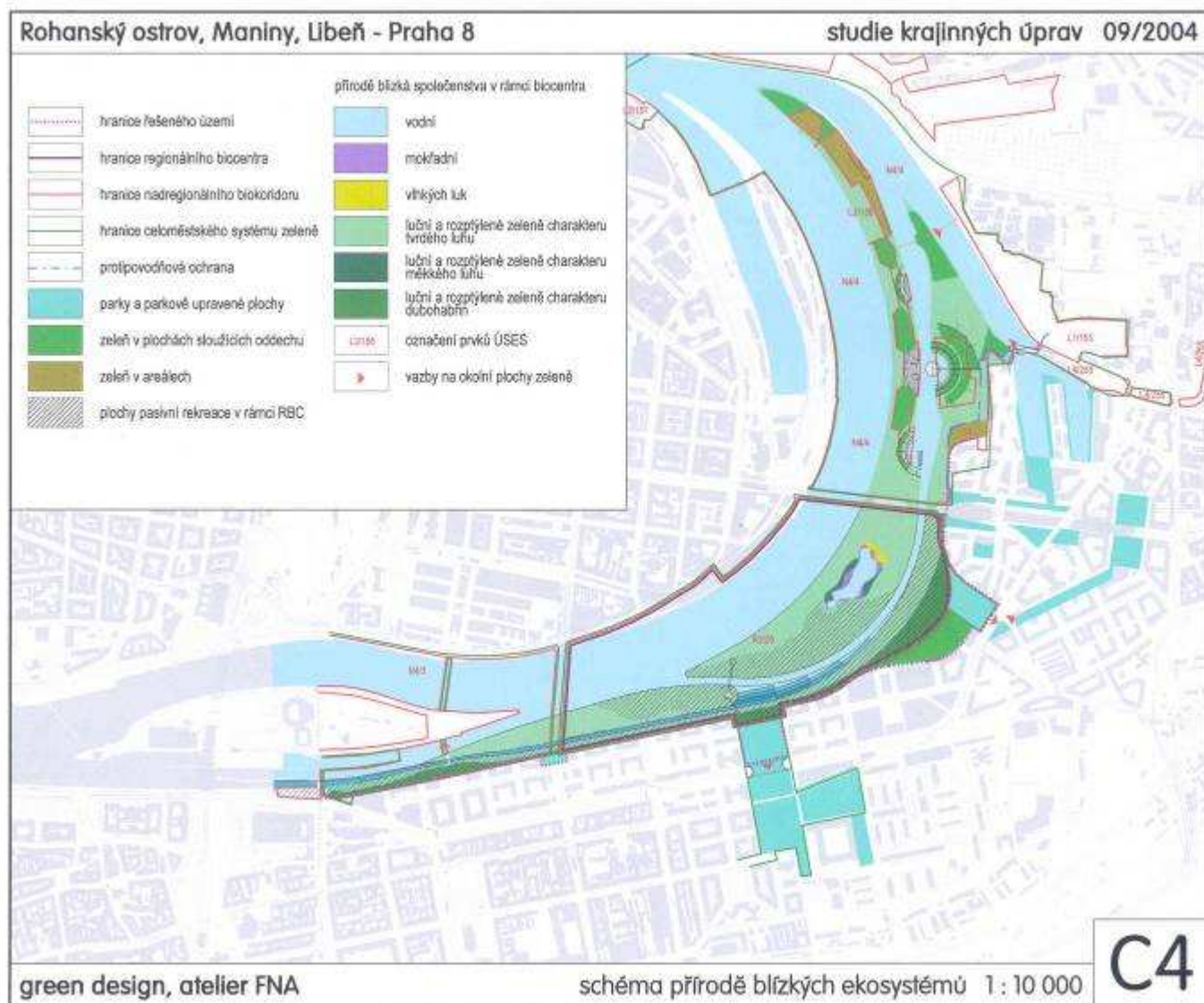


Schéma ÚSES a přírodě blízkých ekosystémů



Návrh revitalizace území

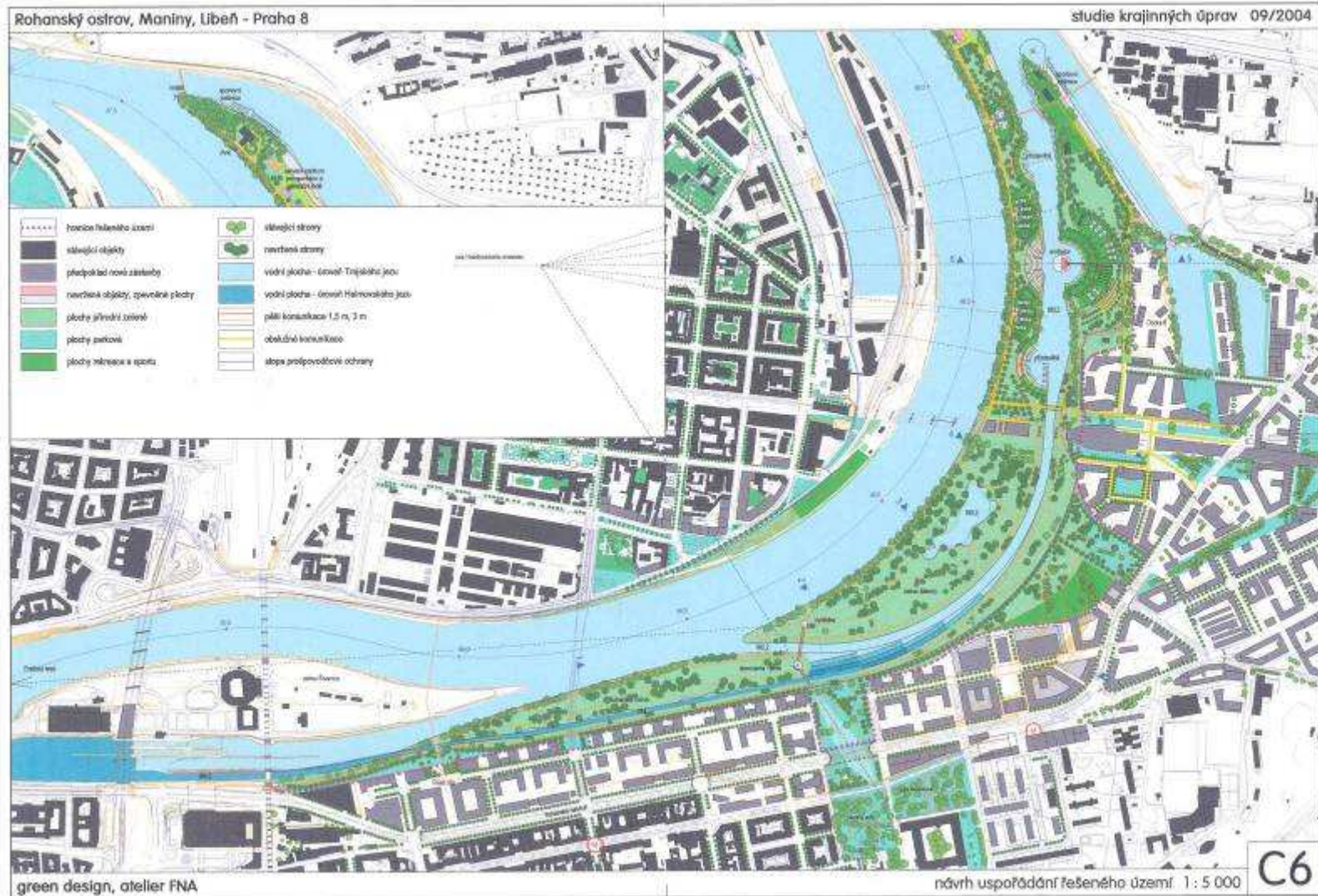
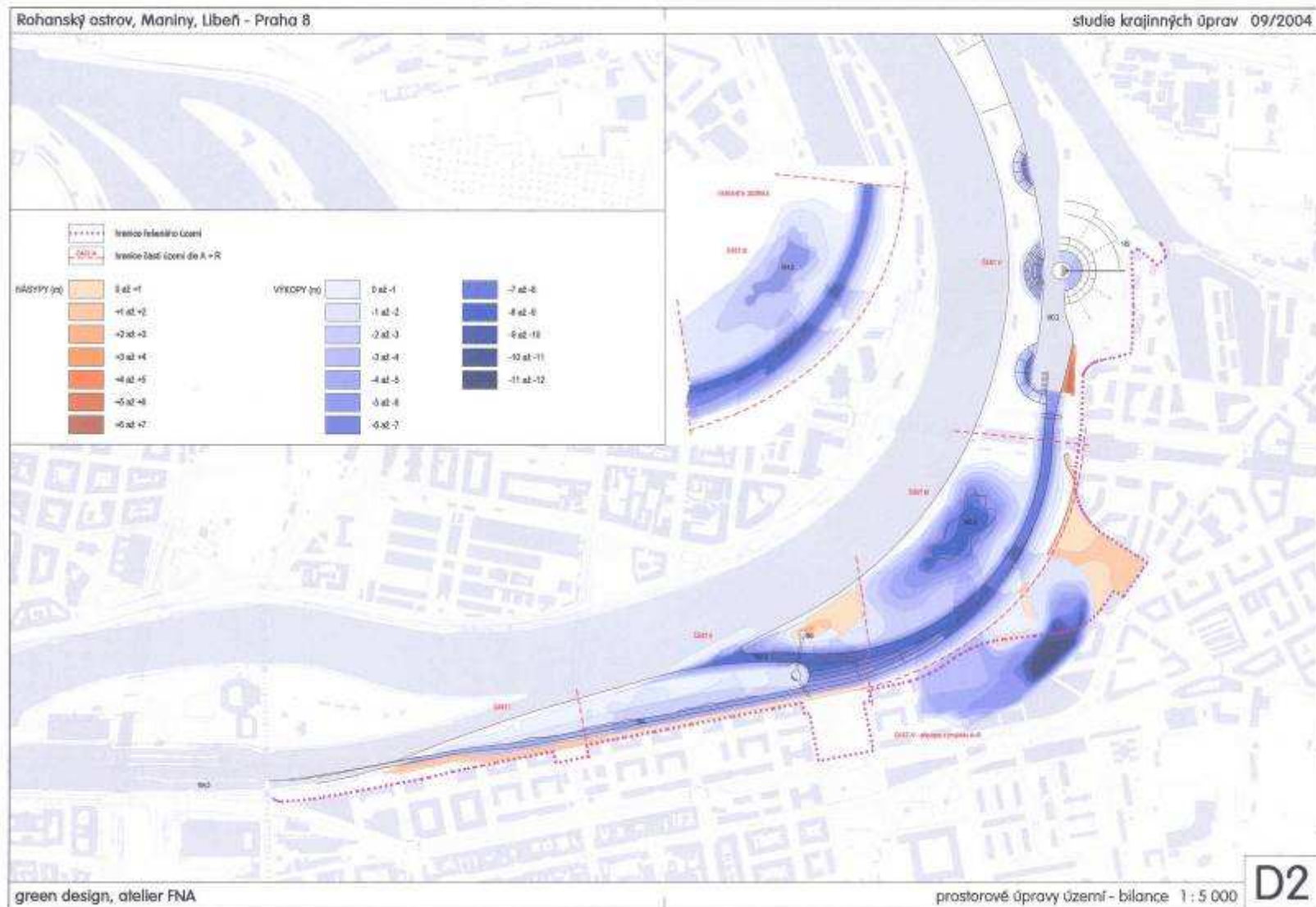
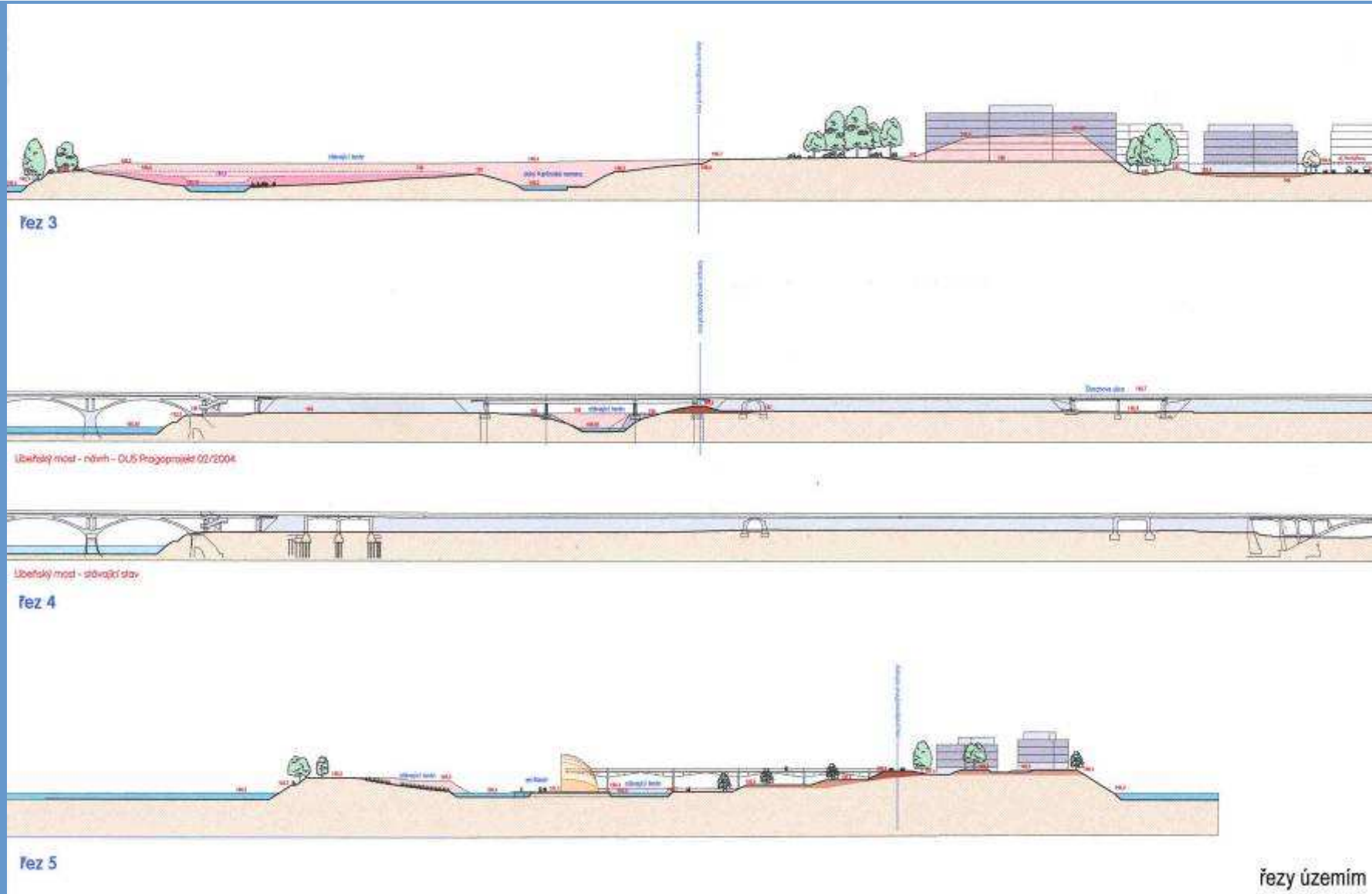


Schéma terénních úprav

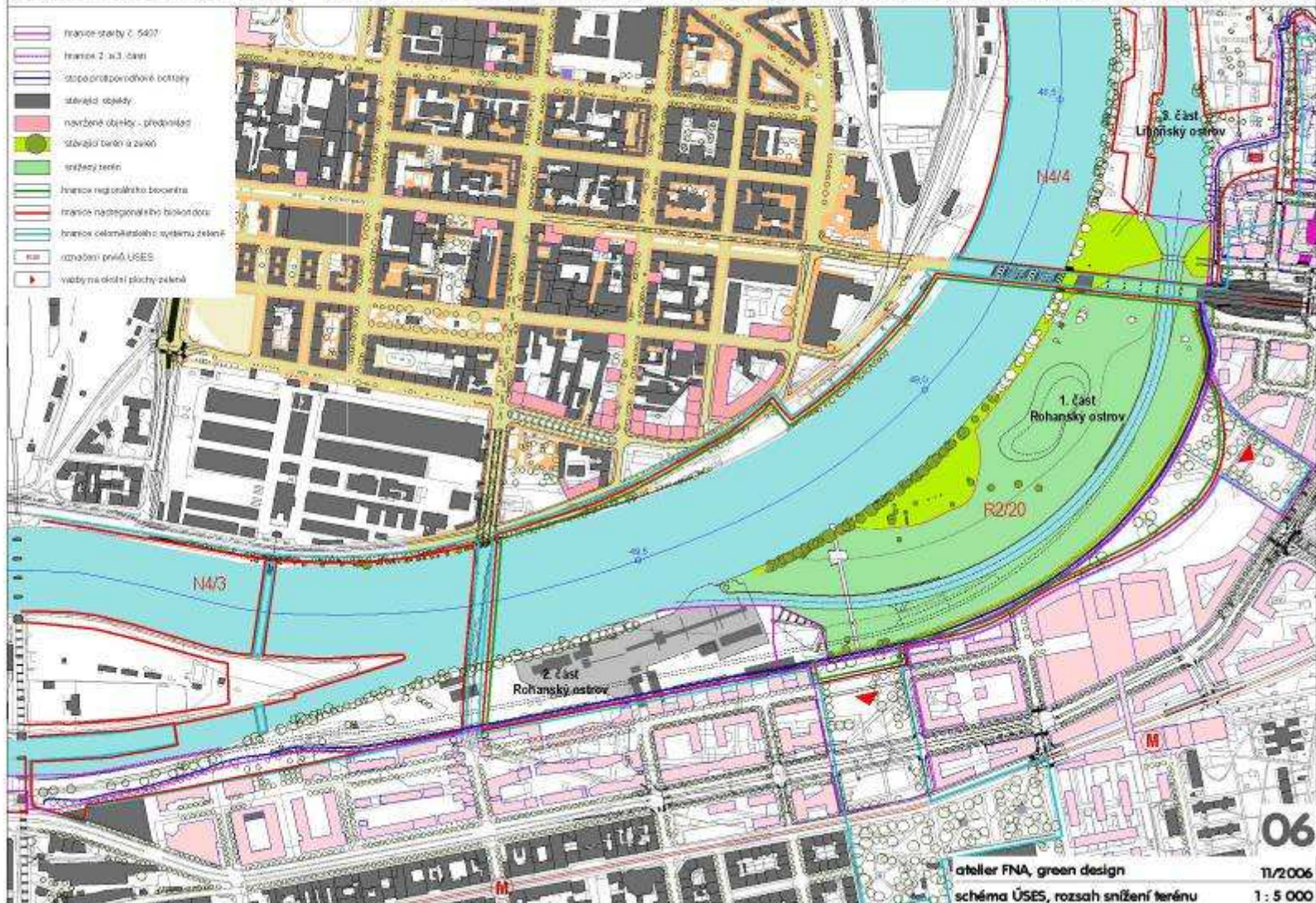


Terénní úpravy - řezy



Regionální biocentrum R2/20 – Rohanský Ostrov

meandr Vltavy - rekreace - 1. část stavba č. 5407 - Maniny - příprava území - zvýšení kapacity koryta v oblasti Rohanského ostrova a revitalizace území



Revitalizace území v oblasti Rohanského Ostrova

meandr Vltavy - rekreace - 1. část stavba č. 5407 - Maniny - příprava území - zvýšení kapacity koryta v oblasti Rohanského ostrova a revitalizace území



atelier FNA, green design
charakteristické prvky ploch zeleně

20

11/2006

1 : 5 000

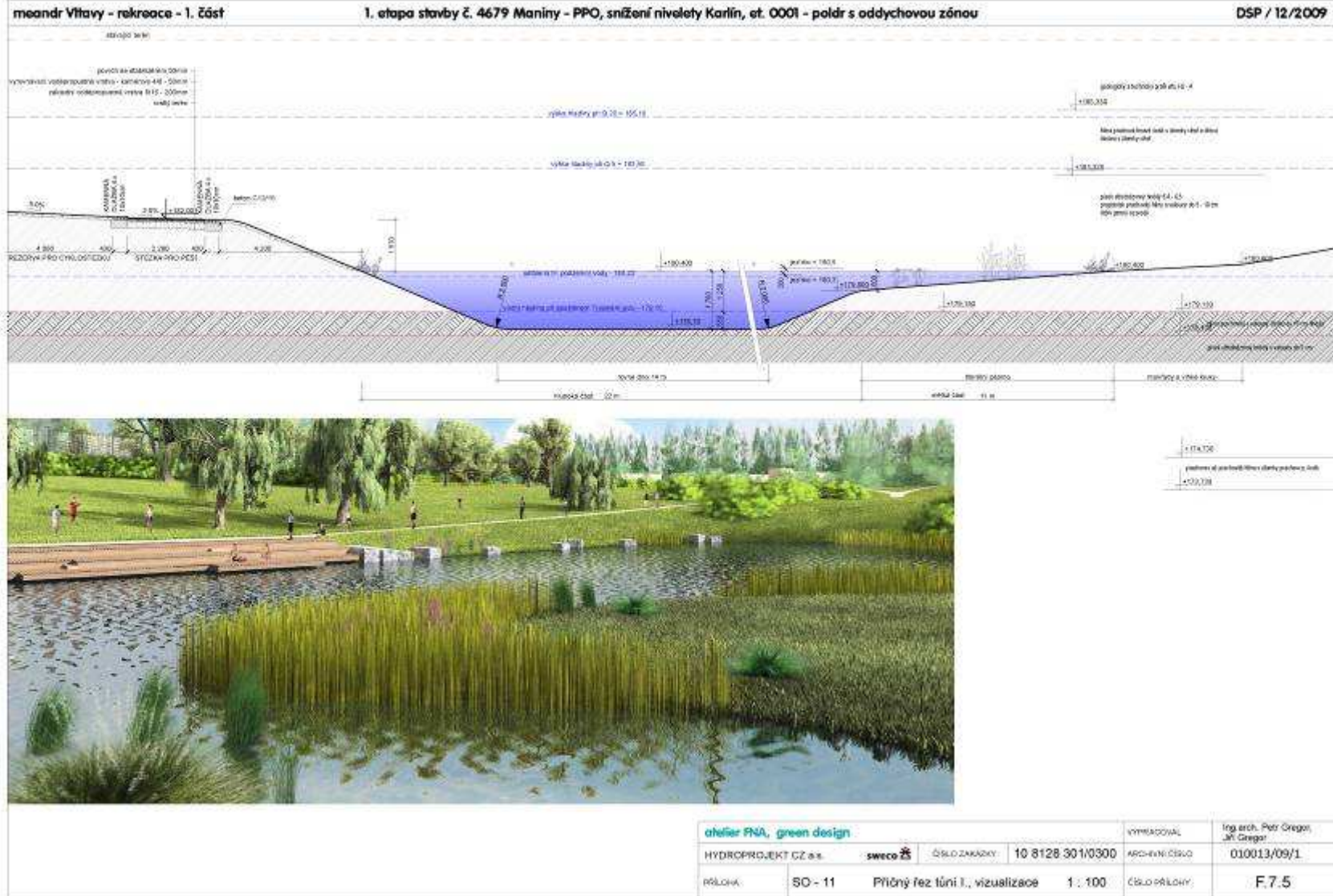
Vizualizace ostrova Maniny



Vizualizace ostrova Maniny v oblasti Libeňského mostu



PPO - Poldr s oddychovou zónou



PPO - Poldr s oddychovou zónou



PPO - Poldr s oddychovou zónou



PPO - Poldr s oddychovou zónou



Projekt revitalizace území Rohanského ostrova, Manin a Libně v Praze



Děkuji za pozornost

Alena Šimčíková
atelier@greendesign.cz